

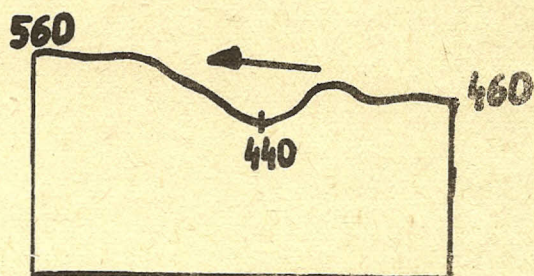
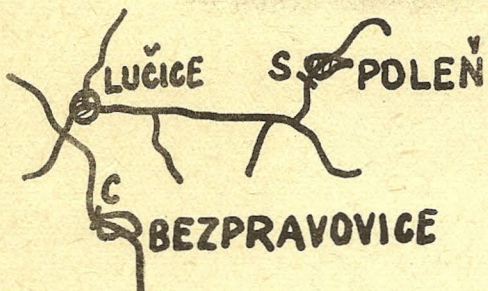
RZ 1 POLEŇ - BEZDRUŽICE

Délka: 5,0 km

Povrch: 1,3 km prašná, 3,7 km asfalt

Start : konec obce Poleň směr Chudenice

Cíl : 100 m před místní tabulí BEZPRAVOVICE od obce Chudenice





RZ 2 BEZDRUŽICE - ÚTERÝ

Délka : 4,7 km

Povrch: 2,3 km prašná, 2,4 km asfalt

Start : proti domu č.p. 204

Cíl : u směrníku 200 m před křižovatkou



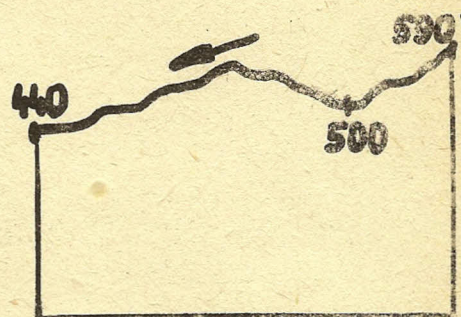
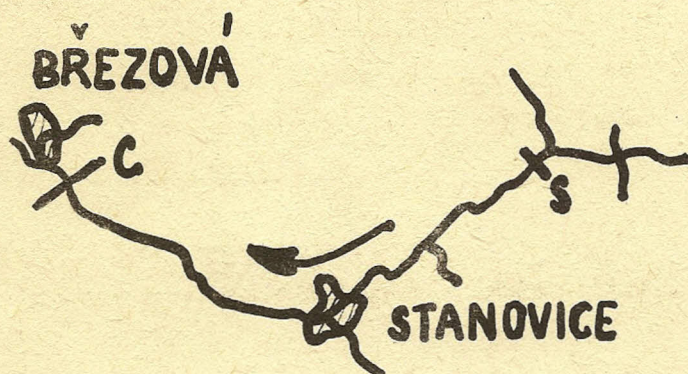
RZ 3 RYBNIČNÁ - BŘEZOVÁ

Délka : 6,9 km

Povrch: 3,4 km asfalt, 3,5 km prašná

Start : 50 m na odbočce Stanovice 5 proti ↗

Cíl : 400 m před místní tabulí BŘEZOVÁ u skládky smetí



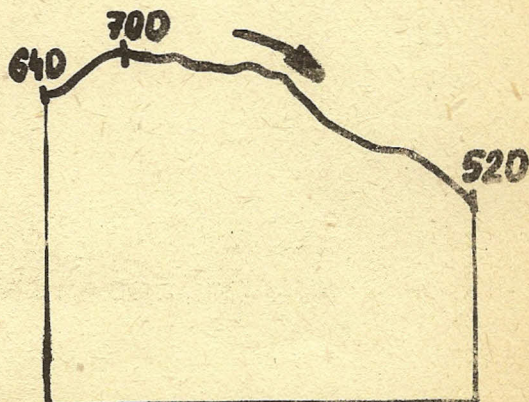
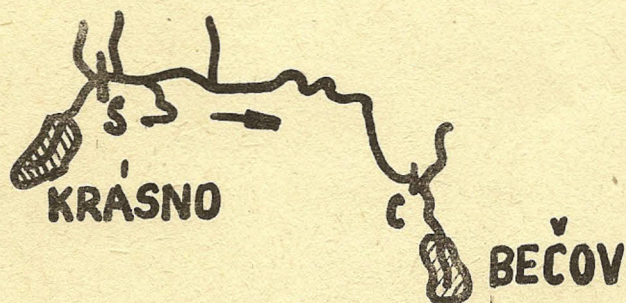
RZ 4 KRÁSNO - BEČOV

Délka : 6,0 km

Povrch: asfalt

Start : pod svítilnou 50 m na odbočce směr Milešev 3

Cíl : 200 m před křižovatkou K. Vary - Bečov



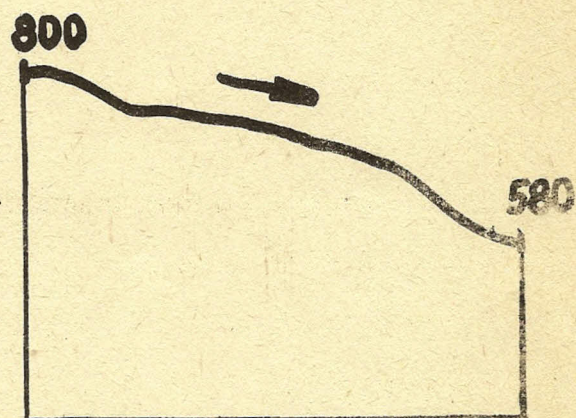
RZ 5 NOVÁ VES - BEČOV n. Teplou

Délka : 8,6 km

Povrch: asfalt

Start : proti značce ∇ 50 m za odbočkou N. Ves 3

CÍL : 100 m před místní tabulí Bečov



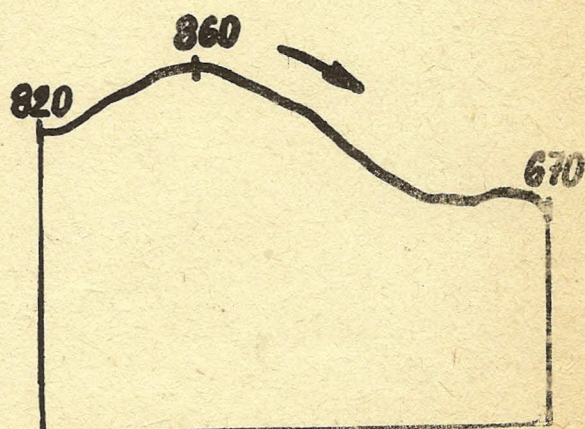
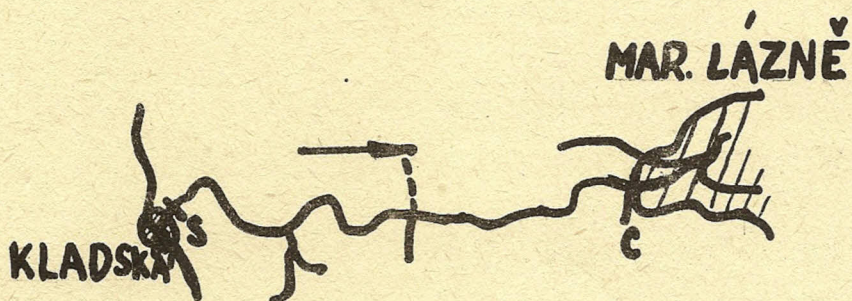
RZ 6 KLADSKÁ - MARIÁNSKÉ LÁZNĚ

Délka : 6,0 km

Povrch: asfalt

Start : na odbočce M. Lázně 8 u dopravní značky Zákaz stání

CÍL : První světlo nad odbočkou do kavárny Lunapark



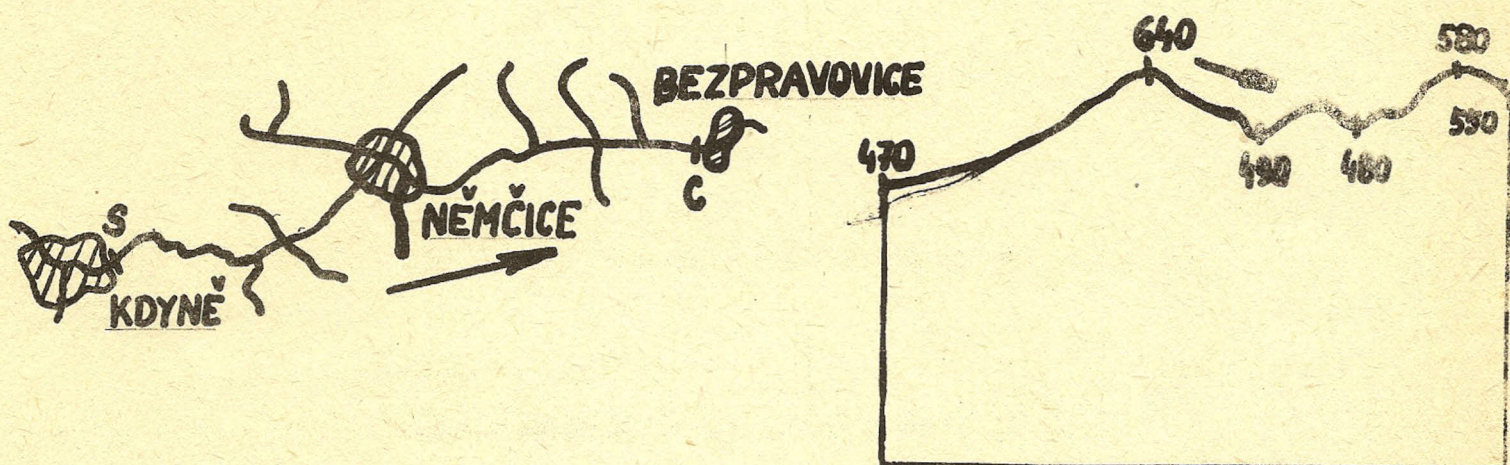
RZ 7 KODYNĚ - BEZPRAVOVICE

Délka : 10,5 km

Start : u koupaliště před domem č.p. 384

Cíl : u křížku před Bezpravovčemi od obce Němčice

Povrch: 4,9 km asfalt, 5,6 km prašná




RZ 8 NEPOMUK - MYSLÍV

Délka : 9,1 km

Povrch: 3,5 km asfalt, 5,6 km prašná

Start : u sloupu č.4 za křížkem na odbočce Nekvasovy 7

Cíl : u čekárny ČSAD



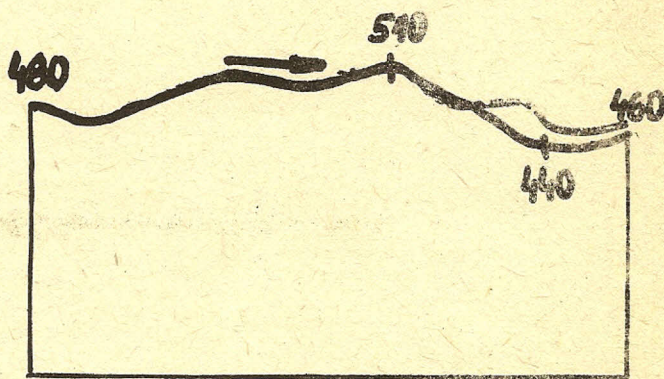
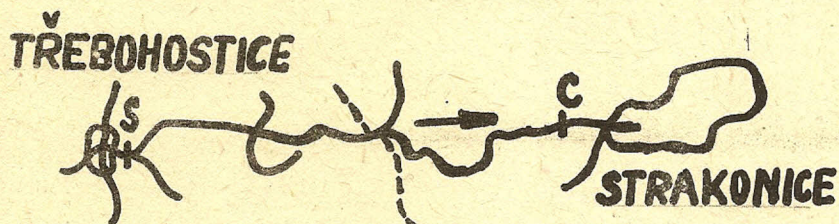
RZ 9 TŘEBOHOSTICE - STRAKONICE

Délka : 8,2 km

Povrch: asfalt

Start : Za obcí u Kravína, kilometrovník 9

Cíl : 140 m před místní tabulí STRAKONICE u značky křižovačka
s vedlejší silnicí od Třebohostic



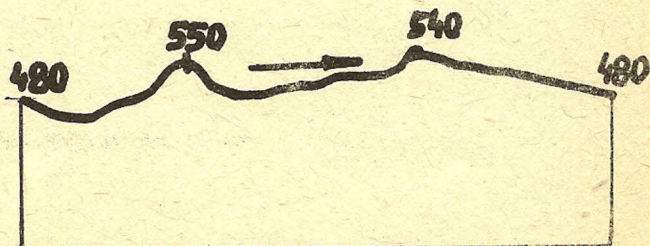
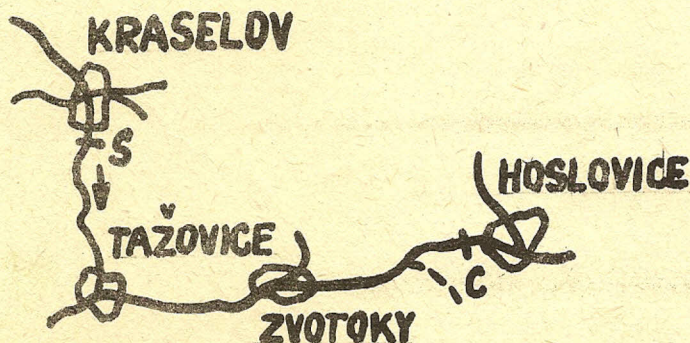
RZ 10 KRASELOV - HOSLOVICE

Délka : 7,9 km

Povrch: 7,2 km prašná, 0,7 km asfalt

Start : u křižku v Kraselově směr Tažovice

Cíl : U samostatného stromu 200 m před křižovatkou



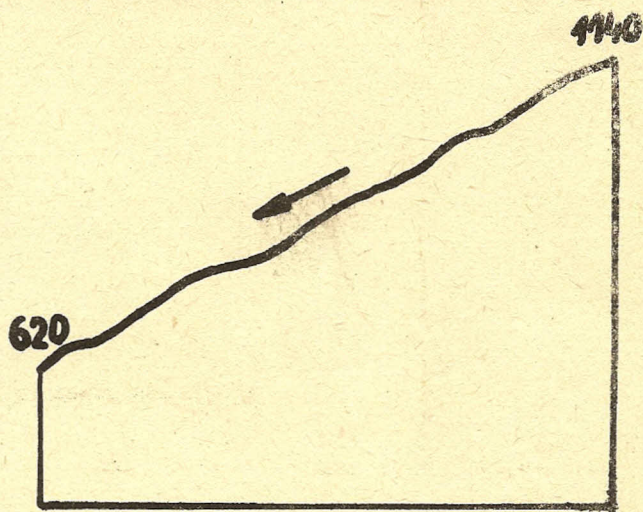
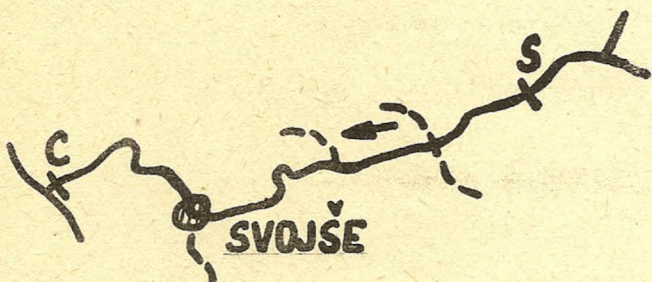
RZ 11 ZHUŘÍ - SVOJŠE

Délka : 17,0 km

Povrch: Prašná

Start : značka zatáčky, před lesem pod seníkem

Cíl : sloup č.13, 500 m před křižovatkou Y Srní - Rejštēja



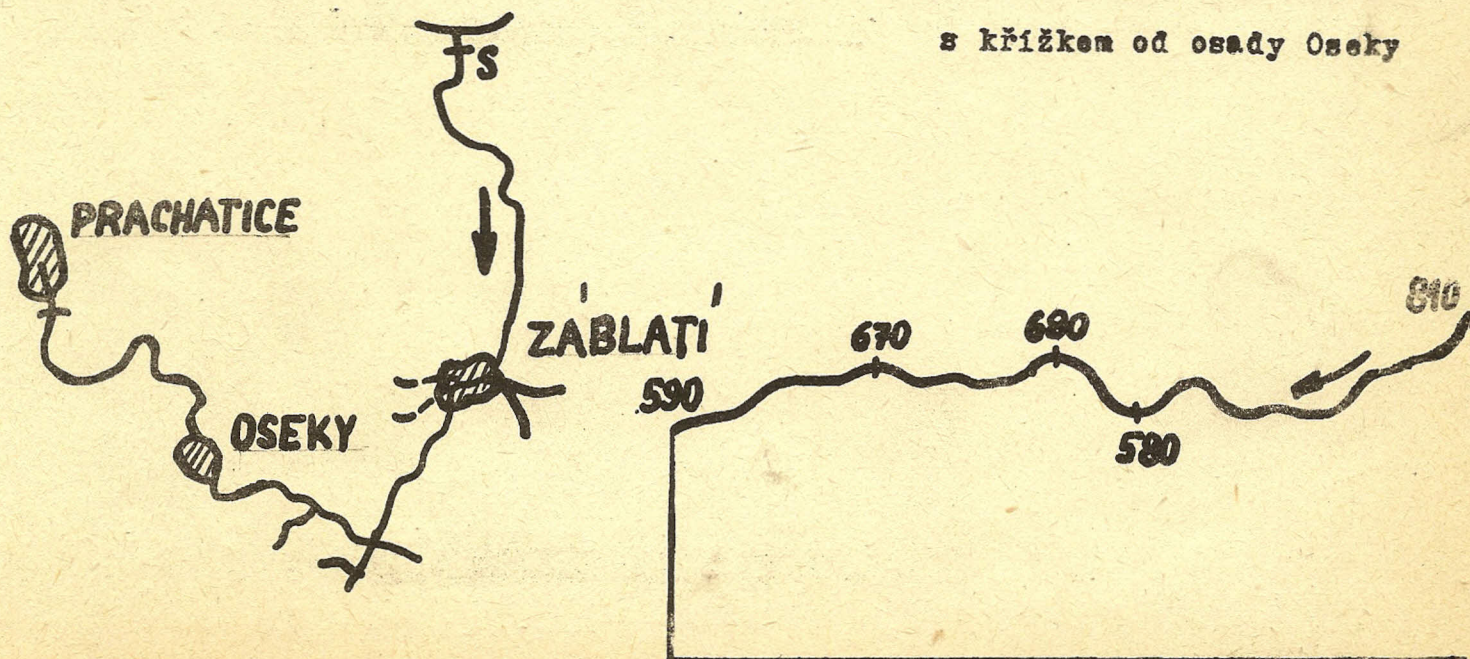
RZ 12 LIBÍNSKÉ SEDLO - PRACHATICE

Délka : 14,9 km

Povrch: 12 km asfalt, 2,9 km prašná

Start : sloup č.3 na odbočce Záblatí 5

Cíl: dvojitý sloup za zatáčkou
s křížkem od osady Oseky



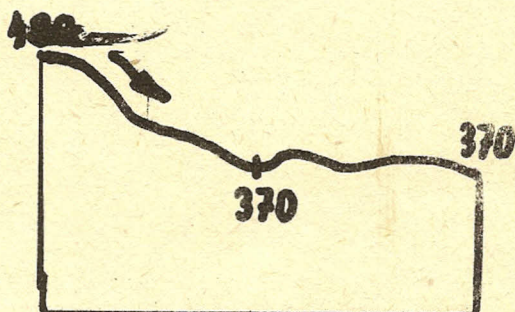

RZ 13 HORNÍ KNĚŽEKLADY - TÝN n.Vlt.

Délka : 5,4 km

Pevrch: 5,2 km asfalt, 0,2 km prašná

Start : Konec obce H. Kněžeklady 240 m před křižovatkou směr Týn n.V.

Cíl : U místní tabule TÝN n.Vlt. od obce Břehy



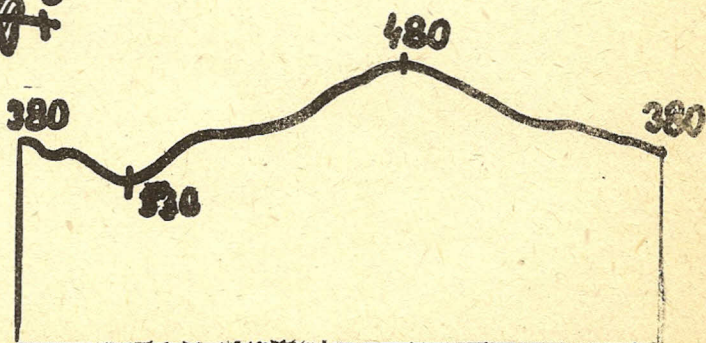
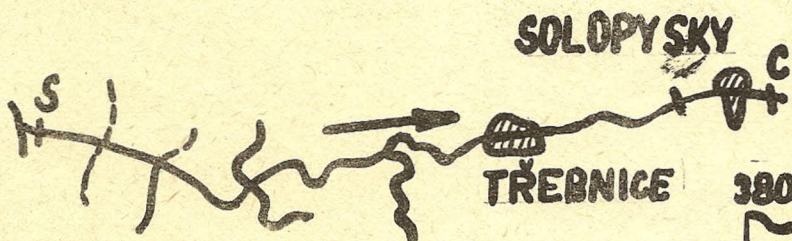
RZ 14 RADOBYL - SOLOPYSKY

Délka : 10,9 km

Pevrch: 9,5 km asfalt, 1,4 km prašná

Start : sloup č.3, 100 m za křižovatkou směr Sedlčany13

Cíl : u křížku za obcí Solopysky u rybníka



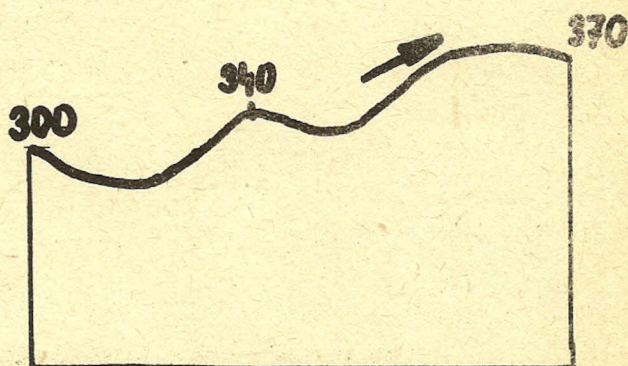
RZ 15 ZRUBEK - KAMÝK n.Vlt.

Délka : 5,6 km

Povrch: asfalt

Start : ZRUBEK u transformátoru na odbočce Hrachov 2

Cíl : 150 m před křižovatkou 1,5 km před Kamýkem n.Vlt.




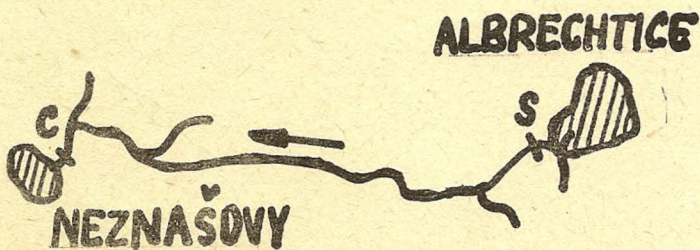
RZ 16 ALBRECHTICE - NEZNAŠOV

Délka : 8,5 km

Povrch: asfalt

Start: Albrechtice sloup č.5 směr Týn n.Vlt.

Cíl : 400 m před místní tabulí NEZNAŠOV u sloupu č.82, proti zastávce ČSAD



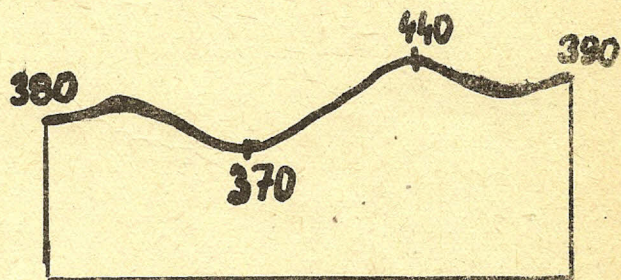

RZ 17 KOSTELEC - HLUBOKÁ n.Vlt.

Délka: 8,7 km

Povrch: asfalt

Start : Křižovatka za Kostelcem 1,8 km směr Hluboká n.Vlt.

Cíl : Sloup č.19/49 800 m před křižovatkou Y Hluboká 2



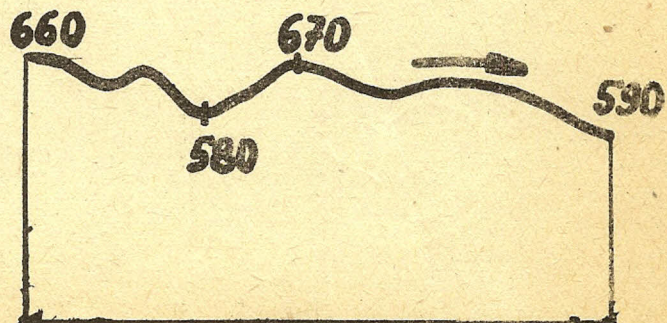
RZ 18 PRACHATICE - KRATUŠÍN

Délka : 6,7 km

Povrch: Prašná 2,4 km, asfalt 4,3 km

Start : U křížku nad Prachaticemi směr Oseky

Cíl : Křižovatka v Kratušíně od osady Oseky




RZ 20 KRAMOLÍN - LOVČICE

5,9 km

Povrch: prašný, 500 m asphalt

Start : v Kramolíně u prodejny se Smíšeným zbožím

Cíl : 400 m před místní tabulí LOVČICE od Pohorí u třetího sleupu
Do levé straně




RZ 19 HOSLOVICE - VOLENICE

7,0 km

Povrch : 4,8 km prašná, 2,2 km asphalt

Start : 100 m za odbočkou v Hoslovicích směr Zvotoky

Cíl : Křížek 200 m před místní tabulí VOLENICE od Tažovic

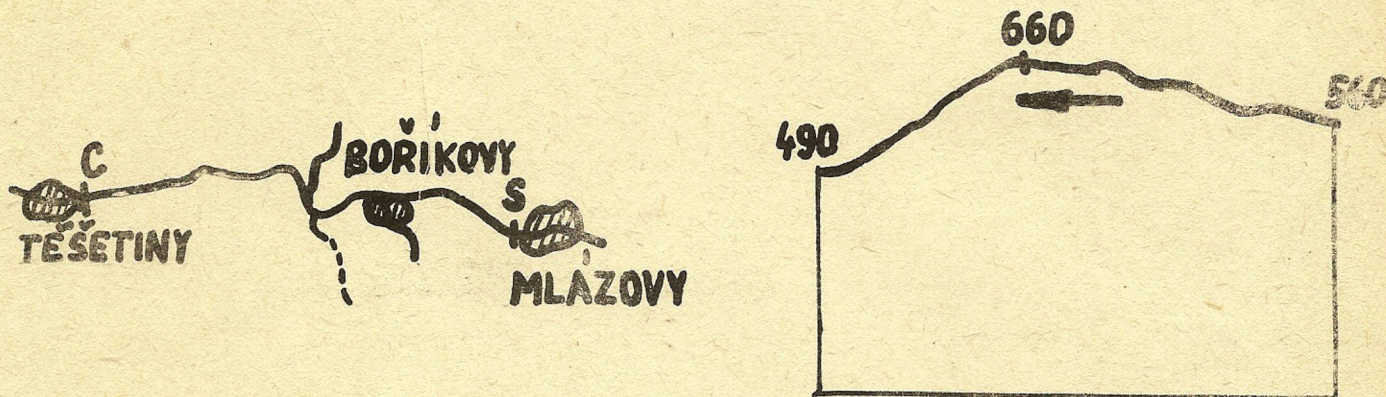


RZ 21 MLÁZOVY - TĚŠETINY

5,2 km
Povrch prašný

Start: 150 m za obcí směr Hradiště u dvojitého sloupu

Cíl : 400 m před místní tabulí TĚŠETINY od Hradiště



V případě, že vypadnete ze soutěže
a budete potřebovat cizí pomoc,
velejte prosím naši centrálu:

Klatovy tel. č. 2230

„ Dispečink Rallye Vltava ”

a udejte následující údaje nebo
předejte tento vyplněný lístek
našemu uzavíracímu vozu.

Falls Sie während der Rallye aus-
fallen und fremde Hilfe benötigen
rufen Sie bitte unsere Sender-
nummer an:

Klatovy tel. č.

„ Dispatsehan Rallye Vltava ”

Die nachfolgenden Daten durchgeben
oder diesen Zettel ausgefüllt
einem anderen Rallyeteilnehmer
oder Schlußwagen mitgeben. Dieser
Zettel soll an der nächsten Kon-
trollstelle mit Telefonanschluß
abgegeben werden. Jede zweite
Kontrollstelle hat Telefonanschluß.

Startovní číslo:
Meine Start-Nummer:

Výrobci značka:
Fabrikat des Wagens:

Ausgefallen im Streckenbuch Seite: km
Místo odstoupení dle itineráře strana: km

V blízkosti vesnice:
Náhe der Ortschaft:

Vůz je schopen odvláčení / není schopen odvláčení
Wagen abschleppfähig / nicht abschleppfähig