




RALLYE VLTAVA - ČSSR - 1970



**ITINERÁŘ
L'ITINERAIRE
ITINERARY**



RZ
RZ
RZ



prašná vozovka
routepoussiereuse
dusty road



zrcadlo
miroir
mirror



začátek obce
commencement
the beginning of the community



obce bez označení



dopravní značka -dej přednost v jízdě
signal avertisseur -Route a priorité, céder le passage
traffic sign of way



dopravní značka -stop dej přednost v jízdě
signal avertisseur -Arret obligatoire, céder le passage
traffic sign stop righth of way



chráněný železniční přejezd
passage a niveau du chemin de fer gardé/barriers/



nechráněný železniční přejezd
passage a niveau du chemin de fer non gardé/sans barriers/



nadjezd
viadukt
viadukt



podjezd
passage en dessous
underpass



pres most
passez le pont
over the bridge



benzínová stanice Rallye
stationd essence Rallye
petrol station Rallye











0,0	ČK 1		0,0	KLATOVY	0,0
0,2	♀	Y	0,2		0,2
0,1		→	0,3		0,3
0,06	▼	+	0,36		0,36
0,24	▼ ♀	+	0,6		0,6
0,1		+	0,7		0,7
0,2		+	0,9	Plzeň 43	0,9
0,2		Y	1,1	Staňkov 29	1,1
0,1		+	0,2		1,2
0,2		+	1,4		1,4
0,7		☾	2,1		2,1
0,2		+	2,3	Věckovice 9	2,3
1,5	□		3,8	TAJANOV	3,8
0,4		+	4,2	TUPADLY 2	4,2
2,1	□		6,3	TUPADLY	6,3
2,4		→	8,7		8,7
0,6	□		9,3	VĚCKOVICE	9,3
0,0		Y	9,3	POLEŇ 4	9,3
0,7		+	10,0		10,0
3,0		Y	13,0	Chudenice 6	13,0
0,0	□		13,0	POLEŇ	13,0
0,1	♀	+	13,1		13,1
0,6	RZ 1		13,7	Start	13,7
0,6		Y	14,3	Lučice 3	14,3
0,3		+	14,6		14,6
2,5	□		17,1	LUČICE	17,1

0,05			17,15	Chudenice 3		17,15
0,35			17,5		17,5	17,5
4,2	RZ 1		18,7	Cíl		18,7
0,2			18,9	BEZPRAVOVICE		18,9
0,2	PK 1		19,1			19,1
2,2			21,3	Všepadly 2	21,3	21,3
1,9			23,2	VŠEPADLY		23,2
0,1			23,3	Koloveč 4		23,3
1,6			24,9			24,9
0,3			25,2	Koloveč 2		25,2
4,8			27,0	KOLOVEČ		27,0
0,2			27,2	Srbice 2		27,2
0,3			27,5			27,5
0,1			27,6	Srbice 2		27,6
0,3			27,9			27,9
2,0			29,9	SRBICE		29,9
0,4			30,3	Staňkov 6		30,3
1,1			31,4	HLOHOVČICE		31,4
2,8			34,2			34,2
0,2			34,4			34,4
4,5			35,9	STAŇKOV		35,9
0,3			36,2			36,2
0,05			36,25			36,25
0,05			36,3			36,3
0,1			36,4	Stod 12		36,4
0,5			36,9	Pízeň 33		36,9
0,1			37,0			37,0
0,1	ČK 2		37,1			37,1

0.0	ČK 2		0.0	STAŇKOV		37,1
0,2		←	0,2			37,3
0,5		↗	0,7			37,8
3,1		Y	3,8			40,9
1,3	□		5,1	ČEČOVICE		42,2
0,2		Y	5,3			42,4
0,4		Y	5,7			42,8
1,6	PK 2		7,3	BUKOVEC		44,4
0,1		└	7,4	Černovice 4		44,5
1,5	□		8,9	NEMĚNICE		46,0
0,2		←	9,1			46,2
2,3	□		11,4	OSTROMEČ		48,5
0,5	▽	→	11,9			49,0
1,4	□		13,3	VELKÝ MALAHOV		50,4
0,1		↗	13,4	Stříbro 16	15,3	50,5
4,0		↗	17,4		17,4	54,5
0,0	□		17,4	ZHOŘ		54,5
2,0		←	19,4	Stříbro 13	19,4	56,5
5,5	▽	Y	24,9	Benešovice 8	24,8	62,0
0,5			25,4	KLADRUBY		62,5
	♀					
0,9	♀	└	26,3	Stříbro 6		63,4
3,0		*	29,3			66,4
0,4	□		29,7			66,8
0,7	♀	Y	30,4			67,5
0,4	♀♀	→	30,8			67,8

3.1	▽	↑	24.0		682.0
0.0	□		24.0	LETINY	682.0
0.2		↑	24.2		682.2
0.4	ĚK 21		24.6		682.6

0,0	ČK 24		0,0	LETINY	682,6
0,3	♀	↗	0,3		682,9
0,9		↗	1,2	Skašov 4	683,8
2,8	□		4,0	SKAŠOV	686,6
0,1		↗	4,1		686,7
0,5	▽	↖	4,6	Něpomuk 13	687,2
0,1		↗	4,7	Klatovy 20	687,3
3,3		↗	8,0		690,6
0,7	□		8,7	M Ě Ě Í N	691,3
0,2		↑	8,9	Předslav 5	691,5
0,2	▽	↖	9,1	Předslav 5	691,7
1,7	□		10,8	N E D A N I C E	693,4
0,7		↗	11,5	Předslav 3	694,1
0,1	□		11,6	N E D A N I Ě K Y	694,2
0,5		↗	12,1	Předslav 3	694,7
2,1	□		14,2	P Ř E D S L A V	696,8
0,0		↑	14,2		696,8
0,1		↗	14,3		696,9
0,3	▽	↗	14,6		697,2
0,1		↗	14,7		697,3
3,2		↗	17,9		700,5
0,05	□		17,95	T O Ě N Í K	700,55
0,35	▽	↖	18,3		700,9
3,1		↖	21,4	Klatovy 1	704,0
0,6	□		22,0	K L A T O V Y	704,5

0,1			22,1		704,7
0,3	♀		22,4		705,0
0,3			22,7		705,3
0,2			22,9		705,5
0,2			23,1		705,7
0,1	♀		23,2		705,8
0,1	♀		23,3		705,9
0,4			23,7	Horáždovice 33	706,3
0,4			24,1		706,7
0,0			24,1		706,7
0,4	ČK 22		24,5		707,1