

32 MUCHA
KRUPA



DONAU-ELAN-RALLYE 1971

Lieber Rallyefahrer,

diese Streckennotizen stellt Ihnen das BOSCH-RACING-TEAM zur Verfügung.

Wir wollen Ihnen damit die Streckenfindung im Training und während der Veranstaltung erleichtern.

Wir müssen jedoch ausdrücklich darauf hinweisen, daß diese Streckennotizen nicht offiziell sind und nicht überprüft wurden. (Soferne im offiziellen Bordbuch oder in Durchführungsbestimmungen andere Streckenangaben enthalten sein werden, dann gelten selbstverständlich nur die offiziellen Angaben.)

Wir wünschen Ihnen viel Spaß an der 8. Int. Donau-Elan-Rallye.

Wir hoffen Sie nicht nur heuer im Ziel zu sehen, sondern auch nächstes Jahr wieder am Start.

Herzlich Ihr BOSCH-RACING-TEAM

Dear Rallyist,

these Navigational Notes are supplied by the BOSCH-RACING-TEAM.

The idea is to assist you in finding the route during the recce and the rally itself.










We must point out, however, that these notes are not official and have not yet been checked. (In case there will be different routes given in the official road book or in supplementary regulations, then, of course, you would have to follow the official instructions.)

We want you to have good fun at this 8th Danube-Elan-Rally.

And we hope to see you. Not only at this year's finish, but at next year's start too.

Sincerely yours BOSCH-RACING-TEAM.

DAS SYSTEM, DIE ZEICHEN :

 GRAZ 10	=	Pfeil, Richtung Graz 10 km
O. A.	=	Ortsanfang
O. E.	=	Ortsende
O. H.	=	ohne Hinweis
#	=	unbeschränkter Bahnübergang
##	=	beschränkter Bahnübergang
	=	Kirche, Bildstock
[]	=	Brücke
[1]	=	Straßennummer
TS	=	Tankstelle
	=	eine Tafel
BUS	=	Autobushaltestelle
	=	Tunnel, Unterführung
	=	Lichtampel
	=	Verkehrszeichen
f. F.	=	freies Feld
	=	Kilometerstein
 — 	=	bergauf - bergab

1. ETAPPE

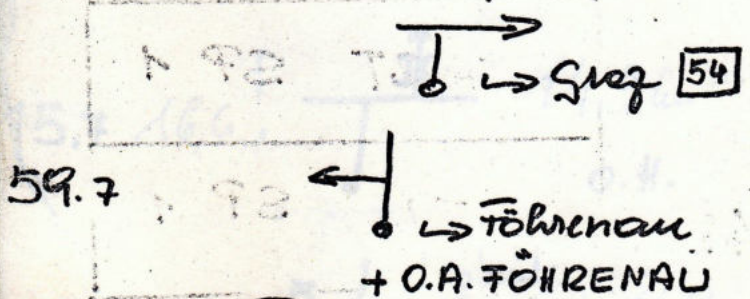
WIEN → LANZENKIRCHEN
FÖHRENAU

62km 65min 57km^h

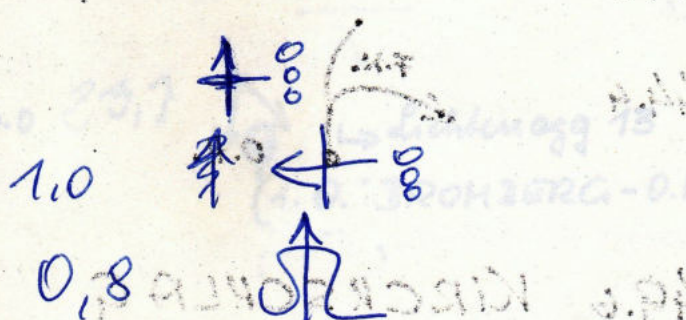
♀ WIEN-START

12,3 SÜD-AUTOBAHN

58.0 Autobahn abfahrt



61.7 (ZK)



1.1 GRAZ

1.4 AUTOBAN

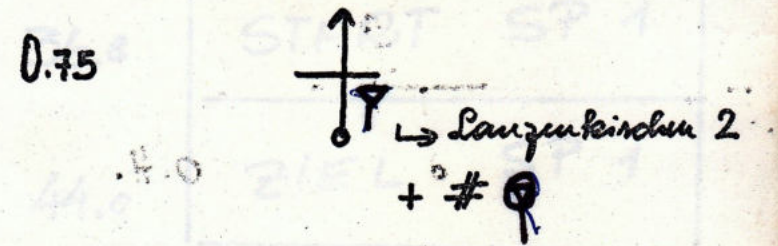

NA GÖRZE
W. NEU STAD

2. ETAPPE


LANZENKIRCHEN →
KIRCHSCHLAG

50km 50 min 60km^h


♀ (ZK) LANZENKIRCHEN
FÖHRENAU



4.4 HADERSWÖRTH



5.3 LANZENKIRCHEN
OFFENBACH



7.0 SCHLEINZ

13.6 ^{14,8} ↗ ↘ Hochwochendorf 2

15.2 HOCHWOLKERSDORF

15.4 ^{16,5} ↗ ↘ [T]S[AVIA] O.H.

15.7 ^{16,6} ↗ ↘ [J]C 14,9 km O.H.

21.7 ^{22,7} ↗ ↘ [P]iasale 21,0 O.H.

22.0 ^{23,7} ↗ ↘ ↪ Lichtenegg 13 (i. O. BROMBERG-O.H.)

24.6 ^{25,8} THERNBERG 21,3

25.1 ↗ ↘ ↪ Lichtenegg 10

28.6 EICHBERG

30.8 ^{32,2} ↗ ↘ + O.A. SCHLAG 30,4

32.4 ^{34,7} ↗ ↘ ↪ Lichtenegg 2

33.8 ^{35,6} H[AV]SZUTER

33.8 ^{36,1} LICHTENEGG

36.2 ^{38,7} ↗ ↘ ↪ Kirchschlag 14

36.8	START	SP 1
44.0	ZIEL	SP 1

44.3 RIGEN GEHRING

44.4 ^{46,6} ↗ ↘ ↪ F.N. O.H.

49.6 KIRCHSCHLAG

51.1 (ZK) O.A. Tafel

25,5 27,3 [S]ZUTER



3. ETAPPE

KIRCHSCHLAG →

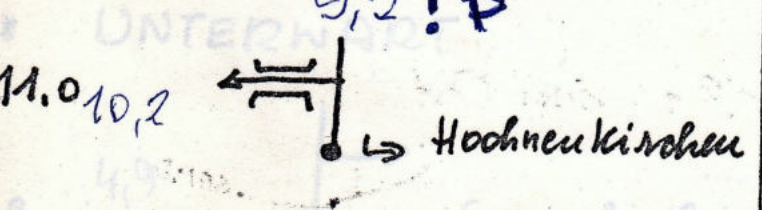
OBERWART

42 km 42 min 60 km^h
+ 13 min

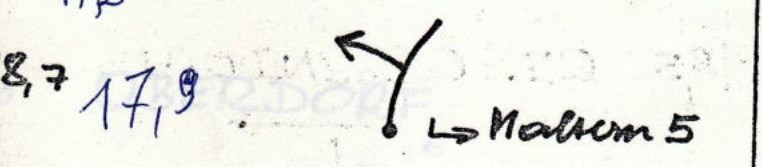
⊕ **(ZK)** - KIRCHSCHLAG



6.0 BAD SCIÖNAU 8 min




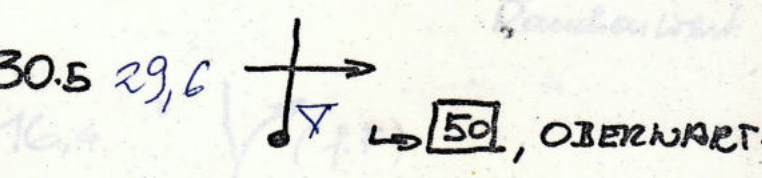

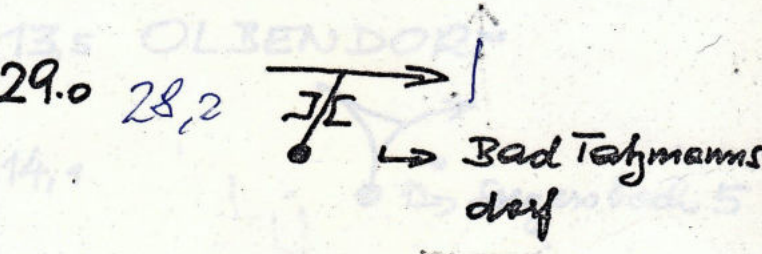

18.0 17,2 HOCHNEUKIRCHEN P!




23,3 ORT 0.H. (MALTERN)



26,8 26,0 TAUCHEN 19 min



35,1 SHELL TS



42,3 OBERWART

(ZK) bei Hotel, Restaurant KANTOR. 29 min
Wiener Str. 56

37. ETAPPE

BORZONT → PRAID

34 km ~~26 min~~ 29 ~~77 km/h~~ 70



START	SP	9
ZIEL	SP	9

33.3 O.A. PRAID




cross Salha 22,20

38. ETAPPE

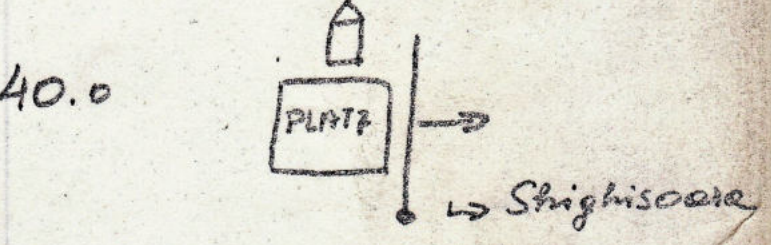
PRAID → BRASOV

191 km ~~153 min~~ 163 ~~78 km/h~~ 70



4.3 OCNA de SUS

37.9 ODOR HEI



43.8 FELICENI




46.9 TAURENI

67.7 CHRISTURU SECUIESC



72.6 SECUENI



39. ETAPPE

SP 10

12km - 12min -

POIANA BRASOV ²⁰

START: 100 m nach ZK
ZIEL : bei Tafel markiert Poiana Brasov Nr. 1

86.8 SASCHITZ

119.01 RUPETA

156.2 MAERUS

157.3

↳ Blom 31
DN13


176.7

↳ Brasov

184.2

↳ Blom

187.3 im Ort BRASOV o.H.



187.5

188.5

188.9

↳ Centru

191.2 **ZK** HOTEL CARDATI

12 **ZK** POIANA BRASOV

051 6' 04"

052 13' 24'

053 30' 20"

054 12' 13"

055 9' 59"

056 22' 32"

057 11' 41"

058 21' 38"

059 22.16

10 9' 07"